


Kulinarische Reise durch Schleswig-Holstein

Tag	Datum	Fr	Ort	Restaurant	GPS N	GPS E	Bemerkungen	POI	km (direkt)	
1	24.05.	Fr	Hörsten Station Nr. (1)	Der Stellplatz am NOK ist für die Beobachtung der großen Pötte einzigartig. Für uns sind die Plätze am nördlichen Ende 6-12 und 14-20 reserviert	54° 13' 29,0"	09° 36' 07,0"	Stellplatz liegt unmittelbar am Nord-Ostsee-Kanal Schiffegucken inclusive Leider beginnt die Kreuzfahrt-Saison erst am 27. Mai, daher sind „nur“ Frachtschiffe zu Bestaunen wir treffen uns spätestens gegen 16:00 Uhr	Begrüßung mit Fischbrötchen; zugehörige Getränke bringt jeder selbst mit Wichtige Anmerkung: Es gibt kein Sanitärgebäude! Versorgung und Entsorgung sowie Strom (16 A) nach individueller Nutzung (Selbstzahler)		
										


2	25.05.	Sa	Hörsten	kein Brötchen-Service					
							<p>Tag zur freien Verfügung</p> <p>18:00 Uhr</p> <p>Im „Himmelsstürmer“ sind Plätze reserviert (Selbstzahler)</p> <p>Entfernung vom SP: 950 m Fußweg am Kanal entlang (langsames Gehen: 20 Min.)</p>	<p>Radtour entlang des Kanals , z.B. bis Richtung Ostsee auf der Nordseite zur Rendsburger Hochbrücke mit der Schwebefähre (hier gibt es das Brückenterrassen-Cafe) und zurück auf der Südseite Entfernung: 16 + 11 km = 27 km</p> <p><u>oder:</u></p> <p>Radtour auf der Südseite zur Breiholzer Fähre (hier gibt es einen Kaffee- und Biergarten Entfernung: 2,5 km</p> <p><u>oder:</u></p> <p>einfach am Platz bleiben</p>	



3	26.05.	So	Hörsten	kein Brötchen-Service							
3	26.05.	So	Reinsbüttel	1. Gourmetessen im: „Gasthof Leesch“ 04833-2289 Dorfstraße 17 Stellplatz gegenüber dem Restaurant keine V/E, kein Strom	54° 10' 47,3"	08° 54' 32,5"	18:00 Uhr Überraschungsmenue: „Typisch Dithmarschen“ Getränke sind nicht inkludiert!	Individuelle Abfahrt nach Reinsbüttel Ab 15:00 Uhr gibt es auf der Terrasse Kaffee / Tee / Blech-Kuchen (Selbstzahler) auf dem Weg nach Reinsbüttel: - Albersdorf: Museum für Archäologie und Ökologie Dithmarschens 54° 08' 46,2" N 09° 17' 31,4" E (Parkplatz) geöffnet: 11:00 bis 17:00 Uhr - Büsum: - Museum am Meer (über die Küstenfischerei) Am Fischereihafen 19 geöffnet: 11:00 bis 17:00 Uhr - Büsumer Meereswelten (Aquarium) Am Fischereihafen 19 geöffnet: 11:00 bis 18:00 Uhr - Phänomania (Erlebniszentrum – Wissenschaft und Physik zum Anfassen und Mitmachen) – mit Café Dr.-Martin-Bahr-Straße 7 geöffnet: 10:00 bis 16:30 Uhr alles zu Fuß gut erreichbar über einen Parkplatz 54° 07' 42,7" N 08° 52' 07,2" E (54.1285 N 8.8686 E) - Ostrohe: Deutsche Zweiradsammlung *** 54° 13' 11,6" N 09° 07' 35,8" E Kringelkrug 14 geöffnet: nur nach vorheriger Absprache Tel.: 0175 49 53 198 und 04836 256	65		
				Das Gasthaus Leesch wird schon in der dritten Generation geführt. Unsere Gastgeber sind Kathrin Leesch und ihr Mann Thorben Witt-Leesch, sie führen das Haus seit 2013. Wir haben uns hier schon in der Vorbereitung und beim „Testessen“ sehr wohl gefühlt.				Reinsbüttel liegt auf einer sogenannten Dorfwrut, was zeigt, dass es ursprünglich nahe am Meer lag. Mit der Eindeichung von Büsum 1585 (Büsum war damals eine Insel) verlor Reinsbüttel den direkten Anschluss an das Meer. Erste Aufzeichnungen gibt es aus dem 12. Jahrhundert			






4	27.5.	Mo	Reinsbüttel	Brötchenservice				Abfahrt nach Tönning: ca. 11:00 Uhr	
4	27.5.	Mo	Tönning Station Nr. (3)	Wohnmobilhafen „Kapitänshaus“ Am Freizeitpark 1a 25832 Tönning Bei Ankunft erhaltet Ihr eine Checkkarte, mit der werden folgende Leistungen individuell abgerechnet: - Strom - Duschen - Frischwasser - Versorgung - WC-Entsorgung	54° 18' 40,5"	08° 56' 26,6"	der Tag zur freien Verfügung Verpflegung in Eigenregie z.B.: Restaurant „Zum Alten Anleger“ nebenan oder diverse Restaurants am Hafen	<u>auf dem Weg nach Tönning:</u> - Eidersperrwerk (auf der Südseite ist am PP ein Bistro vorhanden) 54° 15' 47,7" N 08° 50' 47,9" E - nördl. Eidersperrwerk: NABU Naturzentrum Katinger Watt 54° 17' 37,1" N 08° 49' 43,5" E geöffnet: 11 bis 17 Uhr - Friedrichstadt: - schöne Altstadt (!) - Grachten- und Treeneschiffahrt Treeneufer 1 (Entfernung zum Stellplatz: 1,1 km) - Museum Alte Münze, Am Mittelburgwall 21/23 (Entfernung: 950 m) Stellplatz: am Halbmond (kostenpflichtig!) 54° 22' 18,9" N 09° 05' 12,7" E	25
			<p>Tönning wurde erstmals bereits 1187, nach dem Bau der Laurentius-Kirche im Jahr 1186, erwähnt. Tönning's Blüte als Stadt begann, als Einwanderer aus den Niederlanden für einen starken wirtschaftlichen Aufschwung sorgten. Sie führten vor allem die Käseproduktion im großen Stil ein. Tönning wurde wichtigster Ausfuhrhafen. Im Rekordjahr 1610 gingen drei Millionen Pfund Käse durch den Tönninger Hafen.</p> <p>Ein ehemaliger Speicher, das denkmalgeschützte große Packhaus von 1783, erinnert an die Zeit des Eider-Kanals, der zwischen Rendsburg und Kiel und über die Eider die Nord- mit der Ostsee verband. Mit dem Bau des Nord-Ostsee-Kanals (NOK) endete allerdings Tönning's Stellung als Durchgangshafen. Mit dem Bau des Eidersperrwerks 1972 verlor der historische Hafen auch seine Bedeutung. Heute hat sich der Tourismus als ökonomisches Standbein etabliert.</p>						





5	28.5.	Di		Brötchenservice					
5	28.5.	Di	Tönning Station Nr. (3)	Wohnmobilhafen „Kapitänshaus“			der Tag zur freien Verfügung	- Tönning : Multimar Wattforum: größtes Besucherzentrum für den Naturpark Wattenmeer (sehr sehenswert!!!) 54° 19' 04,2" N 08° 57' 10,3" E geöffnet: täglich 10 bis 17 Uhr	

6	29.5.	Mi	Tönning	Brötchen-Service				Abfahrt nach Lust und Laune (spätestens 12:00 Uhr)	
6	29.5.	Mi	Backensholz Station Nr. (4)	2. Gourmetessen in: der Hofküche vom Backensholzer Hof Schwabstedter Damm 10 04626 1858295 Stellplatz auf der Wiese Stromversorgung ist kostenfrei mit 5 Schuko-Steckdosen und einem CEE-Anschluss möglich	54° 29' 56,4"	09° 16' 38,2"	14:30 Uhr Hof-Führung 18:00 Uhr Überraschungsmenue: „Feinheimisch“ Getränke sind nicht inkludiert!	auf dem Weg nach Backensholz - Friedrichstadt: - schöne Altstadt (!) - Grachten- und Treeneschiffahrt Treeneufer 1 (Entfernung zum Stellplatz: 1,1 km) - Museum Alte Münze, Am Mittelburgwall 21/23 (Entfernung: 950 m) Stellplatz: am Halbmond (kostenpflichtig!) 54° 22' 18,9" N 09° 05' 12,7" E - Husum: - Schifffahrtsmuseum geöffnet: 10 bis 17 Uhr - Theodor-Storm-Haus geöffnet: 14 bis 17 Uhr - Schlosspark - Shopping Parkplatz: (<u>hinter / unterhalb</u> des offiziellen Stellplatzes) 54° 28' 28,6" N 09° 02' 29,8" E	40
			 						
			<p>FEINHEIMISCH in Schleswig-Holstein steht für frische, qualitativ hochwertige Lebensmittel aus Schleswig-Holstein und vereint in einem Netzwerk 100 Hotels, Gastronomen und Produzenten. Der Backensholzer Hof gehört dazu.</p> <p>FEINHEIMISCH hat sich in seiner Satzung der Förderung der Esskultur verschrieben. Und damit sind wir bei dem Motto unserer kulinarischen Reise durch Schleswig-Holstein.</p> <p>Der Backensholzer Hof ist von Bioland zertifiziert und wird seit 1991 in 4. Generation von Thilo Metzger-Petersen und seiner Schwester geführt. Unter einem Dach vereint sind Hofküche, Hofladen, Café und Restaurant für besondere Anlässe (wie z.B. für die Rotarischen Vagabunden). Zum Hof gehört hauptsächlich eine Rohmilchkäserei. 450 Milchkühe gehören zur Familie. 21 Käsesorten stehen im Hofladen zur Auswahl. Jeder Käse ist ein Unikat. Mit viel handwerklichem Geschick wird jeder Käse von Hand abgefüllt und gepflegt. Backensholzer Käse, vom „Deichkäse“ über dem „Husumer“ bis zum „Friesisch Blue“ findet sich heute in fast allen namhaften und guten Restaurants, von Sylt bis Lübeck und von Flensburg bis Glückstadt. Sogar unser EDEKA-Laden in Bargtheide hat diesen Käse im Sortiment.</p> <p>Der Backensholzer Hof hat über acht Auszeichnungen erhalten, darunter den WORLD CHEESE AWARD 2023.</p>						

7	30.5	Do	Backensholz	kein Brötchenservice!					Abfahrt: individuell	
7	30.5.	Do	Arnis	3. Gourmetessen im: „Specht-Speisewirtschaft“ 04642 – 9834 863 Friedenshöher Straße 21 Stellplatz (Parkplatz):	54° 38' 00,9"	9° 55' 44,0"	18:00 Uhr Überraschungsmenue: „fisherman's catch“ Getränke sind nicht inkludiert!	auf dem Weg nach Arnis: - UNESCO-Welterbe Haithabu und Dannewerk – Thyrburg Haithabu war eine bedeutende Siedlung dänischer Wikinger. Der Ort gilt als frühe mittelalterliche Stadt in Nordeuropa und war ein wichtiger Handelsort und Hauptumschlagsplatz für den Fernhandel zwischen Westeuropa, Skandinavien und dem Balikum. Haithabu wurde 770 gegründet und 1066 endgültig zerstört. Haithabu ist gemeinsam mit dem Dannewerk das bedeutendste archäologische Bodendenkmal in Schleswig-Holstein. - Wikinger-Museum Haithabu (Freilichtmuseum) geöffnet von 9 bis 17 Uhr Parkplatz: 54° 29' 57,1" N 9° 34' 07,9" E - Museum Dannewerk geöffnet von 9 bis 17 Uhr Parkplatz: 54° 29' 00,2" N 9° 29' 54,3" E - Schleswig: Schloß Gottorf geöffnet: 10 bis 17 Uhr Stellplatz am Stadthafen 54° 30' 42,2" N 09° 34' 11,8" E (Entfernung: 3 km)	35	
										
				Auch die Specht-Speisewirtschaft als Ankerplatz an der Schlei, dem Ostsee-Fjord, gehört zur FEINHEIMISCH -Familie. Volker Specht hat seine Ausbildung im 5-Sterne-Hotel „Vier Jahreszeiten“ in Hamburg absolviert, Ihr dürft also ein kulinarisches Event auf höchsten Niveau erwarten. Wir waren beim Testessen begeistert. Die Lage am Yachthafen auf das Arnisser Noor verführt zum Länger-Verweilen.				Arnis liegt auf einer Halbinsel und gilt heute auf einer Fläche von 0,45 km² mit 260 Einwohnern als kleinste Stadt in Deutschland. Die Stadt wurde 1667 von 65 Familien gegründet. Seine Blütezeit erlebte Arnis Mitte des 19. Jahrhunderts mit 88 Handelsschiffen und über 1000 Einwohnern. Arnis hatte nach 1866 den Status eines Fleckens. Nach 1934 erhielten unter den Nationalsozialisten alle Flecken die Stadtrechte auf Probe. Aufgrund der städtischen Struktur bestätigte der damalige Regierungspräsident für Arnis den Status Stadt. Am 20. Oktober 2023 traf die Jahrhundertsturmflut die kleine Stadt besonders heftig, fast der gesamte Ort wurde überflutet, nachdem der schützende Deich brach. Teile von Arnis stehen auch heute noch (April 2024) unter Wasser.		

8	31.5.	Fr	Arnis	Brötchenservice				Abreise: individuell	
8	31.5.	Fr	Rabenkirchen-Faulück Station Nr. (6)	Campingpark Schlei-Karschau Eigenverpflegung vorhanden ist ein kleines Restaurant	54° 37' 12,3"	09° 52' 48,3"	zur freien Verfügung		20
									
			<p>ein kleiner Campingplatz mit einem kleinen Bistro Wir stehen separat auf der Zeltwiese. Den Campingplatz gibt es schon seit 1970 und wird jetzt in 2. Generation von Christian Rodenhagen seit 2015 geführt.</p>						

9	1.6.	Sa	Rabenkirchen-Faulück	Brötchenservice				Abreise: individuell
9	1.6.	Sa	Rabenkirchen-Faulück	Campingpark Schlei-Karschau Eigenverpflegung			zur freien Verfügung	<p><u>Ausflug nach</u></p> <p>- Arnis: Kleinod am Wasserrand > Restaurant „Schleiperle“ (5 km)</p>  <p>- Kappeln: maritime Atmosphäre am Hafen mit diversen Restaurants empfehlenswert: der Fischladen Höh im Dehnhof 28</p> 

10	2.6.	So	Rabenkirchen-Faulück	Brötchenservice						
10	2.6.	So	Damp Station Nr. (7)	4. Gourmetessen im: KuhHaus Gut Damp Stellplatz auf dem Parkplatz (dem Hinweisschild folgen) und „im Wald“	54° 34' 42,6"	09° 59' 04,9"	17:00 Uhr Führung über das Gut durch Graf zu Reventlow 18:00 Uhr Überraschungsmenue: „nach Gutsherren Art“ <u>Getränke sind nicht inkludiert!</u>	auf dem Weg nach Damp: - Kappeln: maritime Atmosphäre am Hafen mit diversen Restaurants empfehlenswert: der Fischladen Höh im Dehnhof 28 Parkmöglichkeit östlich der Schleibrücke: 54° 39' 36,4" N 09° 56' 31,7" E	25	
			<p>Im Jahr 1517 wird das Gut erstmals in einer Verkaufsurkunde erwähnt. 1626 werden die Scheunen und wahrscheinlich auch das Torhaus errichtet. 1961 wird das Gut an Karl Graf zu Reventlow vererbt. 1995 erbt dann der älteste Sohn Ludwig das Gut. Sein Sohn Christian treibt die Wandlung der modernen Landwirtschaft voran und eröffnet 2013 mit dem „KuhHaus“ ein Restaurant. Zum Gut gehört neben dem Restaurant auch ein Hotel.</p>							



11	3.6.	Mo	Damp	Frühstücksservice mit einem „Frühstücks-Korb“ im hauseigenen Garten				Abreise zum Heimatort oder weiterer Aufenthalt zum Beispiel auf dem WoMo-Park Damp 54° 34' 38,6" N 10° 00' 56,3" E alternativ: Stellplatz vor dem C-Platz Dorothenthal 54° 34' 20,1" N 10° 01' 00,7" E	210

--	--	--	--	--	--	--	--	--	--	--

	https://sh-guide.de/assets/eintraege/Schleiperle/2021/fb7a606088/Schleiperle__FillWzgwMCw2MDBd.jpg
--	---